

## 夏季OD調査の結果報告について

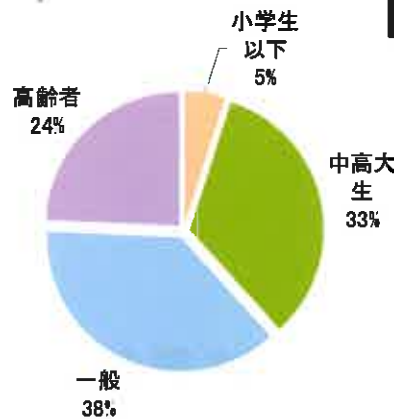
平成20年10月15日

第4回 当別町地域公共交通活性化協議会

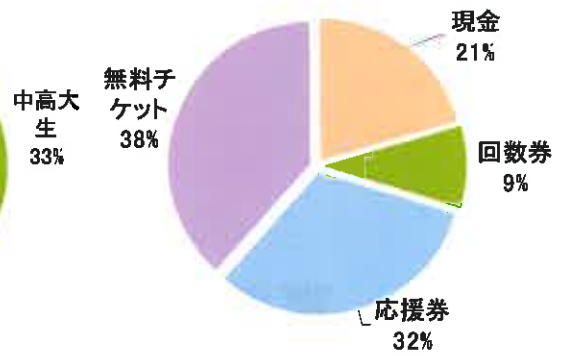
### 【実施概要】

- 実施期間:平成20年7月28日(月)～8月3日(日) 計7日間
- 対象路線:当別ふれあいバス全路線全便
- 調査方法:調査員をバスに乗車しての記録及び聞き取り調査
- 調査内容:
  - ・利用者の乗車箇所と降車箇所
  - ・利用者属性(性別・小学生以下・学生・一般・高齢者)
  - ・利用者の支払方法(運賃・応援券・無料チケット・回数券)
  - ・乗り継ぎの有無と乗り継ぐ路線

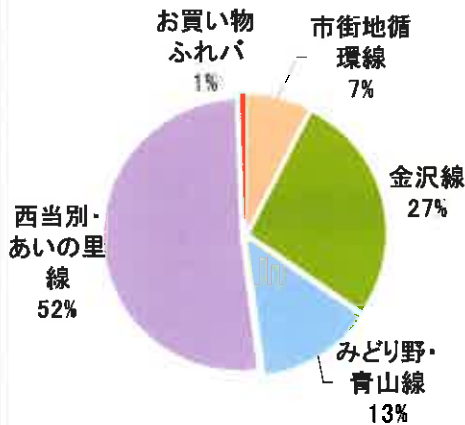
## 【利用者属性】



## 【支払方法割合】



## 【利用者路線】



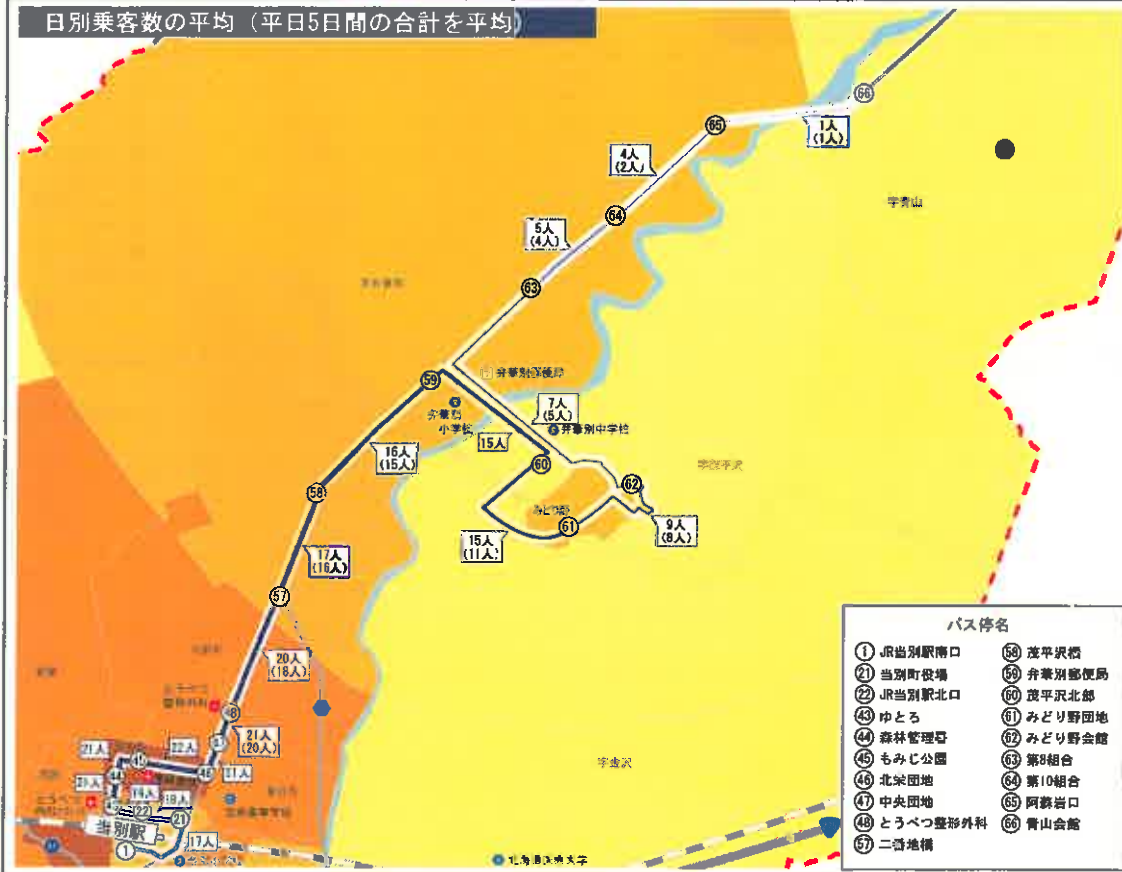
## 【乗り継ぎ実態】

乗り継ぎ区別乗客数	路線	乗り継ぎ区間		乗客数
		出発駅	到着駅	
市街地循環線	市街地循環線	JR当別駅南口	末広セブンイレブン前 (お買い物ふれバコース)	5
		JR当別駅南口	長寿園入口 (西当別・あいの里線)	1
		JR当別駅南口	北海道医療大学 (西当別・あいの里線)	1
		JR当別駅南口	JR太美駅 (西当別・あいの里線)	1
金沢線	金沢線	JR当別駅南口	医療大あいの里キャンパス (西当別・あいの里線)	16
		JR当別駅南口	当別消防署 (西当別・あいの里線)	3
		JR当別駅南口	長寿園入口 (西当別・あいの里線)	2
		JR当別駅南口	田西会館前 (市街地循環線)	1
みどり野・青山線	みどり野・青山線	JR当別駅南口	ふとみ温泉 (西当別・あいの里線)	1
		JR当別駅南口	北海道医療大学 (金沢線)	8
		JR当別駅南口	ロイズふと美工場 (西当別・あいの里線)	7
		JR当別駅南口	末広団地 (市街地循環線)	3
		JR当別駅南口	東町団地 (金沢線)	3
		JR当別駅南口	札幌土木現業所 (市街地循環線)	1
		JR当別駅南口	春日団地 (市街地循環線)	1
		JR当別駅南口	元町浄水場 (金沢線)	1
		当別町役場	当別中学校 (市街地循環線)	1
		JR当別駅北口	医療大あいの里キャンパス (西当別・あいの里線)	1
西当別・あいの里線	西当別・あいの里線	JR当別駅南口	北海道医療大学 (金沢線)	21
		JR当別駅南口	みどり野団地と茂平沢北部間 (みどり野・青山線)	4
		JR当別駅南口	みどり野団地 (みどり野・青山線)	2
		JR当別駅南口	ロイズふと美工場 (西当別・あいの里線)	2
		JR当別駅南口	中央団地 (市街地循環線)	1
		JR当別駅南口	東町団地 (金沢線)	1
		JR当別駅南口	篠津中央土地改良区 (金沢線)	1
		JR当別駅南口	弁華別郵便局 (みどり野・青山線)	1

みどり野・青山線 (往路) JR当別駅南口→みどり野会館→青山会館

平日

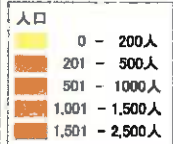

日別乗客数の平均 (平日5日間の合計を平均)



凡例

- 当別町境界線
- 川・水路
- 道路
- JR
- 国道番号
- 道道番号
- バス停番号
- 学校
- 病院
- 郵便局
- ショッピングセンター等

合計乗客累計平均(人)



※2017年国勢調査データを使用

みどり野・青山線 (復路) 青山会館→みどり野会館→JR当別駅南口

平日


日別乗客数の平均 (平日5日間の合計を平均)



凡例

- 当別町境界線
- 川・水路
- 道路
- JR
- 国道番号
- 道道番号
- バス停番号
- 学校
- 病院
- 郵便局
- ショッピングセンター等

合計乗客累計平均(人)



※17年国勢調査データを使用

日別乗客数の平均 (平日5日間の合計を平均)



凡例

- 当別町境界線
- 川・水路
- 道路
- JR
- 区道番号
- 道道番号
- バス停番号
- 学校
- 病院
- 郵便局
- ショッピングセンター等

合計乗客数平均(人)



1人 (1人)  
上段 合計乗客数平均  
下段 フォーラム内比較乗客数



- バス停名
- ① JR当別駅南口
  - ② 当別小学校
  - ③ 元町浄水場
  - ④ 東町団地
  - ⑤ ラルス前
  - ⑥ 機会センター
  - ⑦ 篠津中央土地改良区
  - ⑧ 北海道医療大学

日別乗客数の平均 (平日5日間の合計を平均)



凡例

- 当別町境界線
- 川・水路
- 道路
- JR
- 区道番号
- 道道番号
- バス停番号
- 学校
- 病院
- 郵便局
- ショッピングセンター等

合計乗客数平均(人)



1人 (1人)  
上段 合計乗客数平均  
下段 フォーラム内比較乗客数



- バス停名
- ① JR当別駅南口
  - ② 当別小学校
  - ③ 元町浄水場
  - ④ 東町団地
  - ⑤ ラルス前
  - ⑥ 機会センター
  - ⑦ 篠津中央土地改良区
  - ⑧ 北海道医療大学

西当別・あいの里線（往路） JR当別駅南口→ヒルズ→JR太美駅→あいの里 平日

平日

日別乗客数の平均（平日5日間の合計を平均）

- バス停名
- ① JR当別駅南口
  - ② 田西会館前
  - ③ 当別消防署
  - ④ 23線
  - ⑤ ヒルズE5-3-7
  - ⑥ ヒルズE5-1-5
  - ⑦ ヒルズE4-2-14
  - ⑧ ヒルズE4-2-1
  - ⑨ ヒルズ管理センター
  - ⑩ ヒルズV2-1-13
  - ⑪ ヒルズV2-1-4
  - ⑫ ヒルズWモデルハウス
  - ⑬ 獅子内会館
  - ⑭ 西当別中学校
  - ⑮ 長寿園入口
  - ⑯ 太美郵便局
  - ⑰ JR太美駅
  - ⑱ 太美館泉
  - ⑲ ロイズふと美工場
  - ⑳ ビトエ
  - ㉑ あいの里教育大
  - ㉒ 医療大あいの里キャンパス

**凡例**

- 当別町境界線
- 川・水路
- 道路
- JR
- 国道番号
- 道道番号
- ①② バス停番号
- 学校
- 病院
- 郵便局
- ショッピングセンター等

合計乗客累計平均(人)

10 30 50 60 90 110

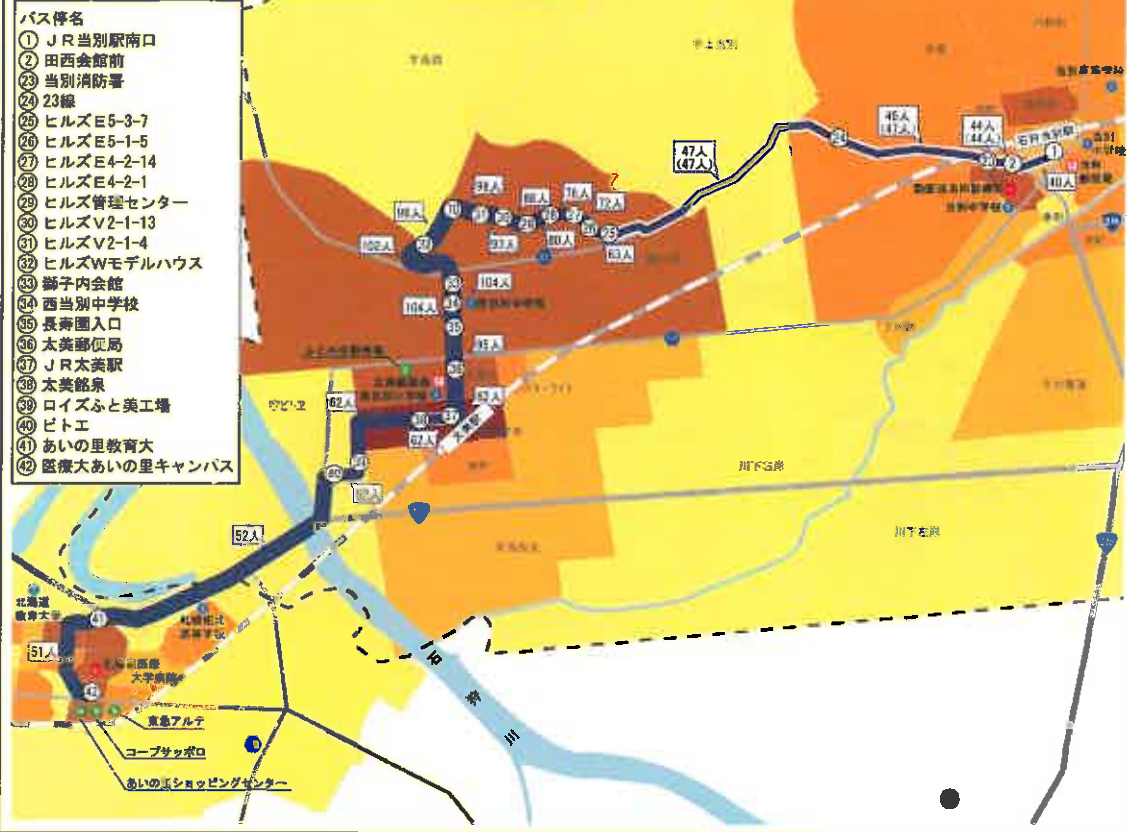
1人 (1人)

上段: 合計乗客累計平均  
下段: フリー区間平均乗客累計

人口

- 0 - 200人
- 201 - 500人
- 501 - 1000人
- 1,001 - 1,500人
- 1,501 - 2,500人

※H17年国勢調査データを使用。



西当別・あいの里線（復路） あいの里→ロイズ→JR太美駅→ヒルズ→JR当別駅南口 平日

平日

日別乗客数の平均（平日5日間の合計を平均）

- バス停名
- ① JR当別駅南口
  - ② 田西会館前
  - ③ 当別消防署
  - ④ 23線
  - ⑤ ヒルズE5-3-7
  - ⑥ ヒルズE5-1-5
  - ⑦ ヒルズE4-2-14
  - ⑧ ヒルズE4-2-1
  - ⑨ ヒルズ管理センター
  - ⑩ ヒルズV2-1-13
  - ⑪ ヒルズV2-1-4
  - ⑫ ヒルズWモデルハウス
  - ⑬ 獅子内会館
  - ⑭ 西当別中学校
  - ⑮ 長寿園入口
  - ⑯ 太美郵便局
  - ⑰ JR太美駅
  - ⑱ 太美館泉
  - ⑲ ロイズふと美工場
  - ⑳ ビトエ
  - ㉑ あいの里教育大
  - ㉒ 医療大あいの里キャンパス

**凡例**

- 当別町境界線
- 川・水路
- 道路
- JR
- 国道番号
- 道道番号
- ①② バス停番号
- 学校
- 病院
- 郵便局
- ショッピングセンター等

合計乗客累計平均(人)

10 30 50 60 90 110

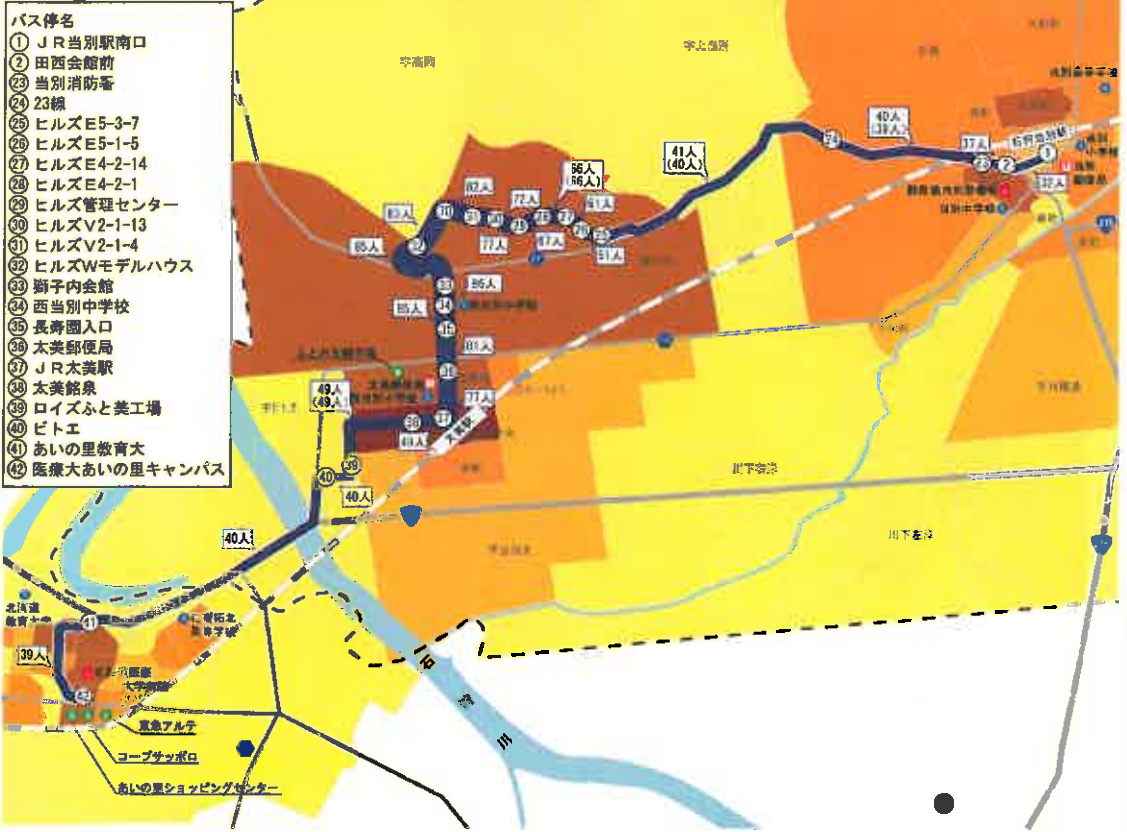
1人 (1人)

上段: 合計乗客累計平均  
下段: フリー区間平均乗客累計

人口

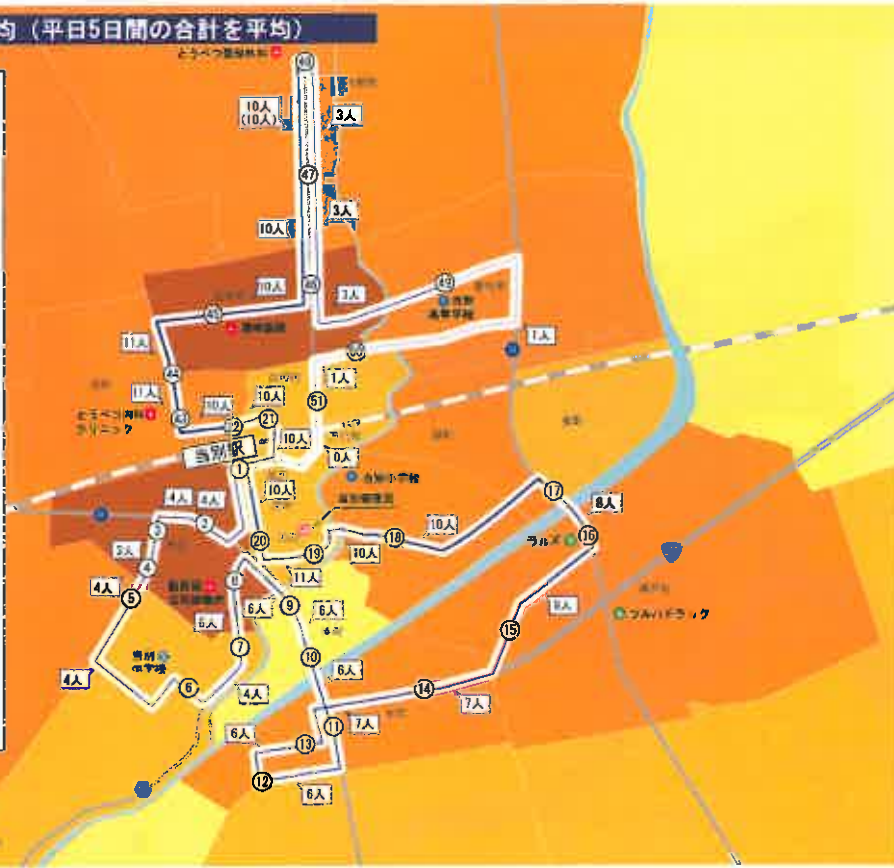
- 0 - 200人
- 201 - 500人
- 501 - 1000人
- 1,001 - 1,500人
- 1,501 - 2,500人

※H17年国勢調査データを使用。



日別乗客数の平均（平日5日間の合計を平均）

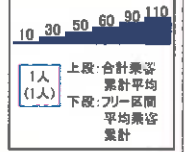
- バス停名
- ① JR当別駅南口
  - ② 田西会館
  - ③ 末広セブンイレブン前
  - ④ 末広会館
  - ⑤ ゆとりっち稲穂
  - ⑥ 当別中学校
  - ⑦ 末広団地
  - ⑧ シルバー人材センター
  - ⑨ 弥生さくら館前
  - ⑩ 当別大橋
  - ⑪ 栄町
  - ⑫ 札幌土木現業所
  - ⑬ ブロードタウン
  - ⑭ 栄町会館
  - ⑮ 樺戸団地
  - ⑯ ラルズ前
  - ⑰ 東町団地
  - ⑱ 伊達記念館
  - ⑲ 当別郵便局
  - ⑳ ホテルANDO前
  - ㉑ 当別町役場
  - ㉒ JR当別駅北口
  - ㉓ ゆとろ
  - ㉔ 森林管理署
  - ㉕ もみじ公園
  - ㉖ 北栄団地
  - ㉗ 中央団地
  - ㉘ とうべつ整形外科
  - ㉙ 春日団地
  - ㉚ ポイントショップ前
  - ㉛ 白樺緑地



凡例

- 当別町境界線
- 川・水路
- 道路
- JR
- 国道番号
- 道道番号
- バス停番号
- 学校
- 病院
- 郵便局
- ショッピングセンター等

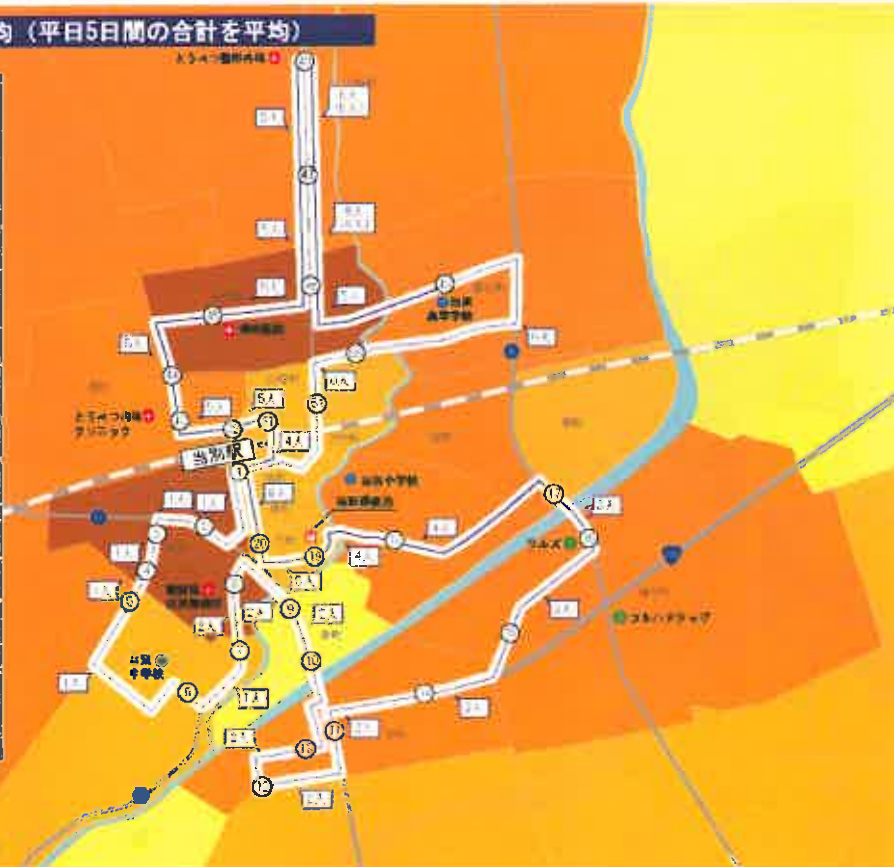
合計乗客累計平均(人)



- 人口
- 0 - 200人
  - 201 - 500人
  - 501 - 1000人
  - 1,001 - 1,500人
  - 1,501 - 2,500人
- ※H17年国勢調査データを使用。

日別乗客数の平均（平日5日間の合計を平均）


- バス停名
- ① JR当別駅南口
  - ② 田西会館
  - ③ 末広セブンイレブン前
  - ④ 末広会館
  - ⑤ ゆとりっち稲穂
  - ⑥ 当別中学校
  - ⑦ 末広団地
  - ⑧ シルバー人材センター
  - ⑨ 弥生さくら館前
  - ⑩ 当別大橋
  - ⑪ 栄町
  - ⑫ 札幌土木現業所
  - ⑬ ブロードタウン
  - ⑭ 栄町会館
  - ⑮ 樺戸団地
  - ⑯ ラルズ前
  - ⑰ 東町団地
  - ⑱ 伊達記念館
  - ⑲ 当別郵便局
  - ⑳ ホテルANDO前
  - ㉑ 当別町役場
  - ㉒ JR当別駅北口
  - ㉓ ゆとろ
  - ㉔ 森林管理署
  - ㉕ もみじ公園
  - ㉖ 北栄団地
  - ㉗ 中央団地
  - ㉘ とうべつ整形外科
  - ㉙ 春日団地
  - ㉚ ポイントショップ前
  - ㉛ 白樺緑地



凡例

- 当別町境界線
- 川・水路
- 道路
- JR
- 国道番号
- 道道番号
- バス停番号
- 学校
- 病院
- 郵便局
- ショッピングセンター等

合計乗客累計平均(人)



- 人口
- 0 - 200人
  - 201 - 500人
  - 501 - 1000人
  - 1,001 - 1,500人
  - 1,501 - 2,500人
- ※H17年国勢調査データを使用。

お買い物ふれバス線 Aコース (往路)

平日


日別乗客数の平均 (平日5日間の合計を平均)



凡例

- 当別町境界線
- 川・水路
- 道路
- JR
- 国道番号
- 道道番号
- バス停番号
- 学校
- 病院
- 郵便局
- ショッピングセンター等

合計乗客累計平均(人)



- バス停名
- ① JR当別駅南口
  - ② 中央通
  - ③ 田西会館
  - ④ ゆとろ
  - ⑤ 森林管理署
  - ⑥ もみじ公園
  - ⑦ 春日団地
  - ⑧ 学生会館前
  - ⑨ 東町団地
  - ⑩ ラルス前

お買い物ふれバス線 Aコース (復路)

平日


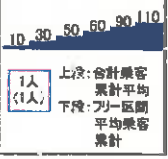
日別乗客数の平均 (平日5日間の合計を平均)



凡例

- 当別町境界線
- 川・水路
- 道路
- JR
- 国道番号
- 道道番号
- バス停番号
- 学校
- 病院
- 郵便局
- ショッピングセンター等

合計乗客累計平均(人)



- バス停名
- ① JR当別駅南口
  - ② 中央通
  - ③ 田西会館
  - ④ ゆとろ
  - ⑤ 森林管理署
  - ⑥ もみじ公園
  - ⑦ 春日団地
  - ⑧ 学生会館前
  - ⑨ 東町団地
  - ⑩ ラルス前

お買い物ふれバ線 Bコース (往路)

平日

日別乗客数の平均 (平日5日間の合計を平均)



- バス停名
- ① JR当別駅南口
  - ② 中央通
  - ③ 田西会館
  - ④ 末広セブンイレブン前
  - ⑤ 末広会館
  - ⑥ ゆとりっち福穂
  - ⑦ 当別中学校
  - ⑧ 末広団地
  - ⑨ シルバー人材センター
  - ⑩ 弥生さくら館前
  - ⑪ 榊戸団地
  - ⑫ ラルズ前

**凡例**

- 当別町境界線
- 川・水路
- 道路
- JR
- 国道番号
- 道道番号
- バス停番号
- 学校
- 病院
- 郵便局
- ショッピングセンター等

合計乗客累計平均(人)

10 30 50 80 110

1人 (1人)

上段: 合計乗客累計平均  
下段: プリ区間平均乗客累計

人口

- 0 - 200人
- 201 - 500人
- 501 - 1,000人
- 1,001 - 1,500人
- 1,501 - 2,500人

資料: 国土院国勢調査データ等

お買い物ふれバ線 Bコース (復路)

平日

日別乗客数の平均 (平日5日間の合計を平均)



- バス停名
- ① JR当別駅南口
  - ② 中央通
  - ③ 田西会館
  - ④ 末広セブンイレブン前
  - ⑤ 末広会館
  - ⑥ ゆとりっち福穂
  - ⑦ 当別中学校
  - ⑧ 末広団地
  - ⑨ シルバー人材センター
  - ⑩ 弥生さくら館前
  - ⑪ 榊戸団地
  - ⑫ ラルズ前

**凡例**

- 当別町境界線
- 川・水路
- 道路
- JR
- 国道番号
- 道道番号
- バス停番号
- 学校
- 病院
- 郵便局
- ショッピングセンター等

合計乗客累計平均(人)

10 30 50 80 110

1人 (1人)

上段: 合計乗客累計平均  
下段: プリ区間平均乗客累計

人口

- 0 - 200人
- 201 - 500人
- 501 - 1,000人
- 1,001 - 1,500人
- 1,501 - 2,500人

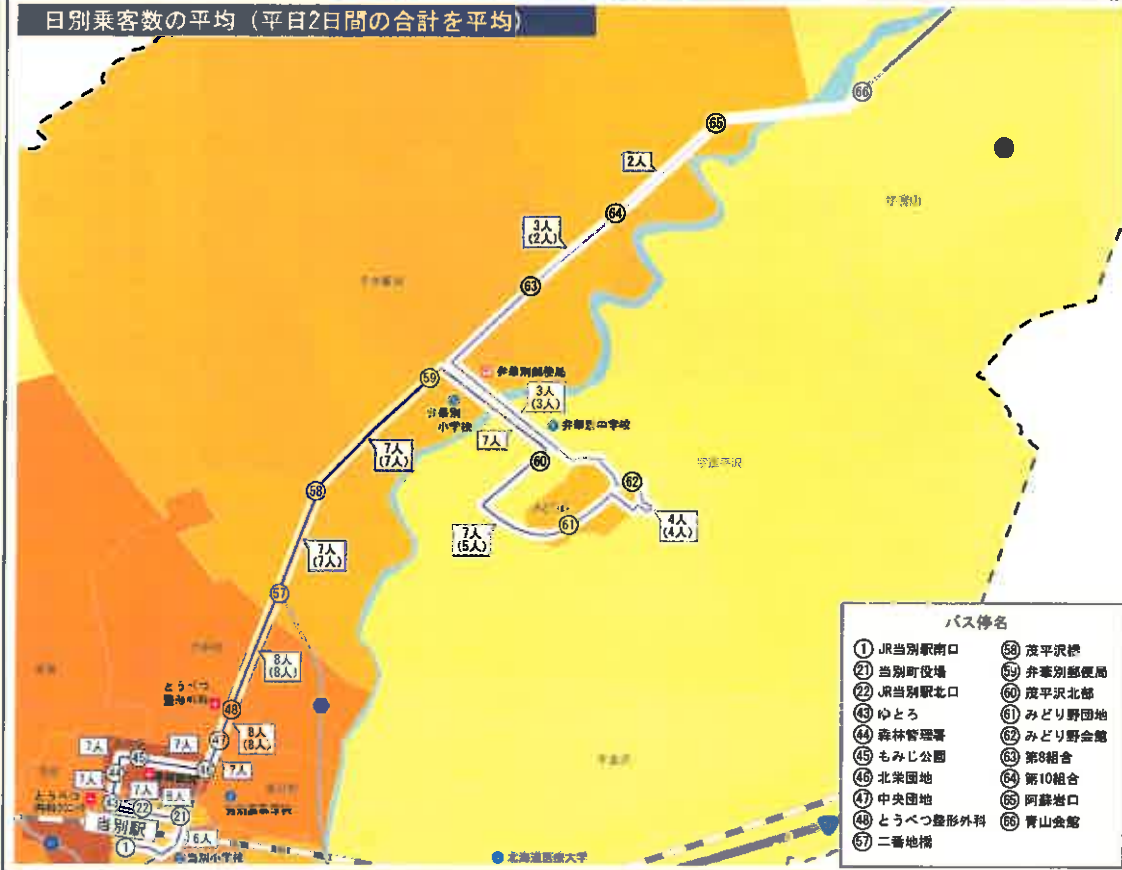
資料: 国土院国勢調査データ等



みどり野・青山線 (往路) JR当別駅南口→みどり野会館→青山会館

土・日・祝日

日別乗客数の平均 (平日2日間の合計を平均)



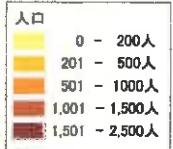
凡例

- 当別町境界線
- 川・水路
- 道路
- JR
- 国道番号
- 道道番号
- バス停番号
- 学校
- 病院
- 郵便局
- ショッピングセンター等

合計乗客累計平均(人)



1人 (1人)  
 上段: 合計乗客累計平均  
 下段: アー区間平均乗客累計

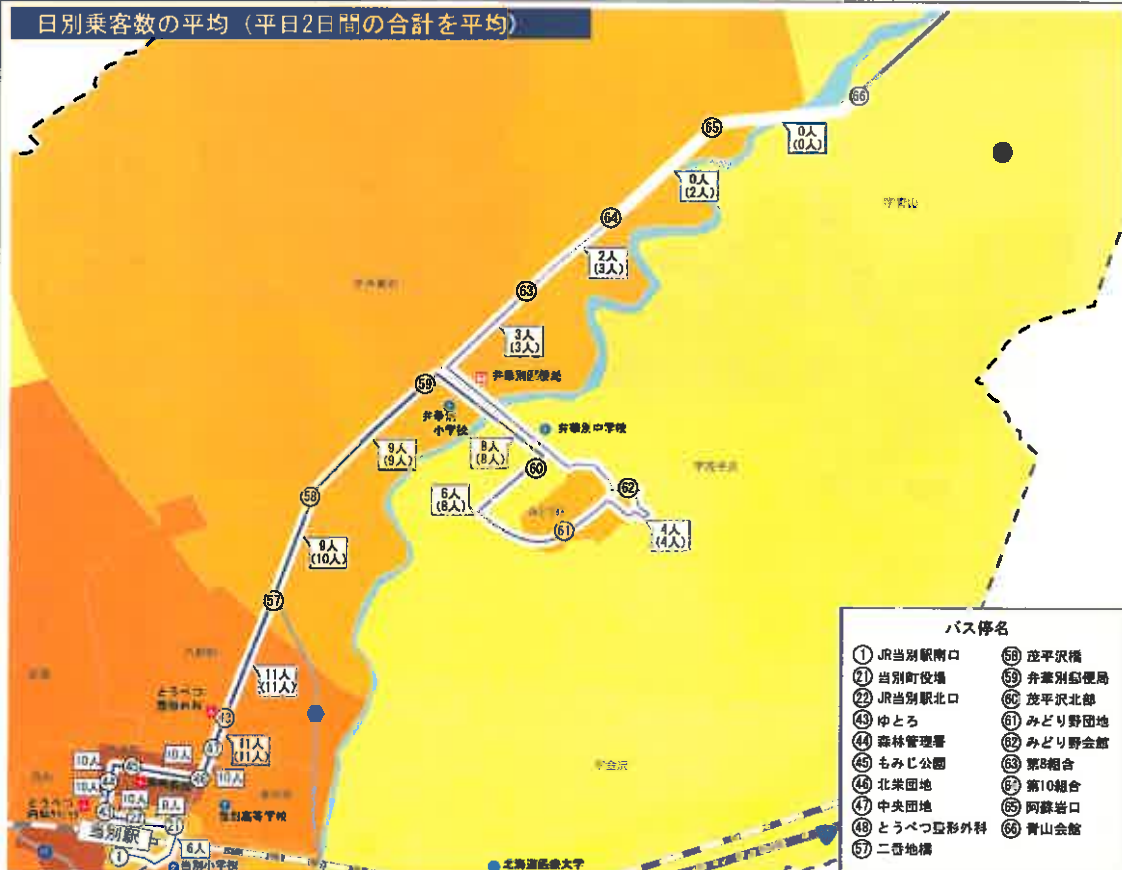


※17年国勢調査データを使用。

みどり野・青山線 (復路) 青山会館→みどり野会館→JR当別駅南口

土・日・祝日

日別乗客数の平均 (平日2日間の合計を平均)



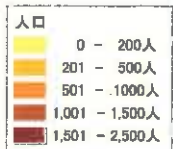
凡例

- 当別町境界線
- 川・水路
- 道路
- JR
- 国道番号
- 道道番号
- バス停番号
- 学校
- 病院
- 郵便局
- ショッピングセンター等

合計乗客累計平均(人)



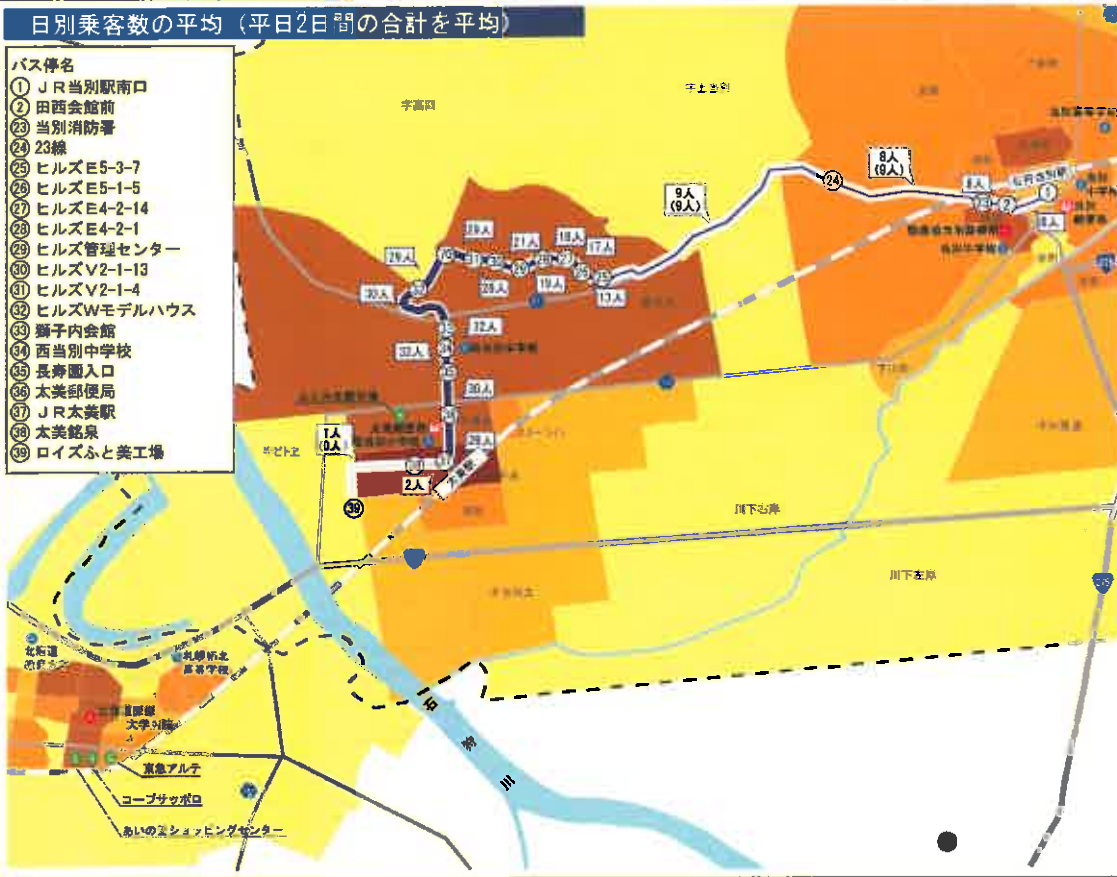
1人 (1人)  
 上段: 合計乗客累計平均  
 下段: アー区間平均乗客累計



※17年国勢調査データを使用。

日別乗客数の平均 (平日2日間の合計を平均)

- バス停名
- ① JR当別駅南口
  - ② 田西会館前
  - ③ 当別消防署
  - ④ 23線
  - ⑤ ヒルズE5-3-7
  - ⑥ ヒルズE5-1-5
  - ⑦ ヒルズE4-2-14
  - ⑧ ヒルズE4-2-1
  - ⑨ ヒルズ管理センター
  - ⑩ ヒルズV2-1-13
  - ⑪ ヒルズV2-1-4
  - ⑫ ヒルズWモデルハウス
  - ⑬ 獅子内会館
  - ⑭ 西当別中学校
  - ⑮ 長寿園入口
  - ⑯ 太美郵便局
  - ⑰ JR太美駅
  - ⑱ 太美銘泉
  - ⑲ ロイズふと美工場




凡例

- 当別町境界線
- 川・水路
- 道路
- JR
- 国道番号
- 道道番号
- バス停番号
- 学校
- 病院
- 郵便局
- ショッピングセンター等

合計乗客累計平均(人)



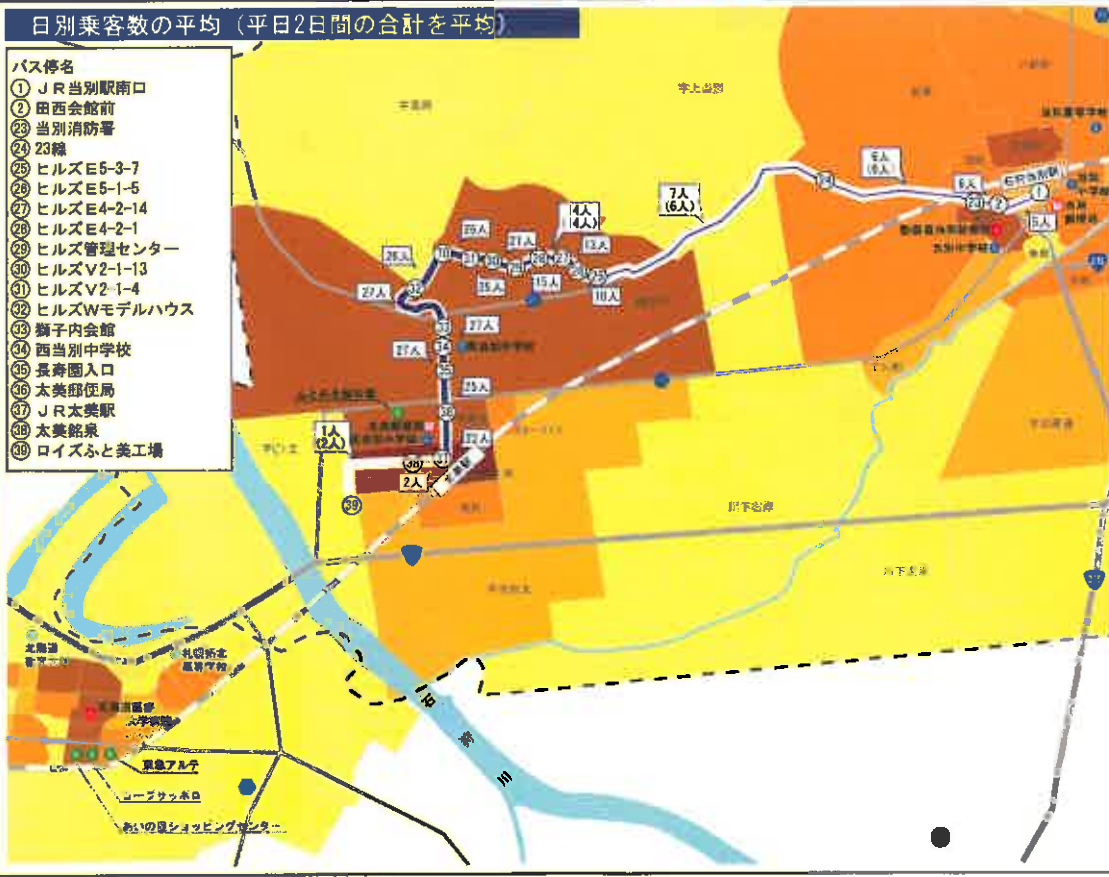
1人 (1人)  
 上段: 合計乗客累計平均  
 下段: フォー区間平均乗客累計



※H17年国勢調査データを使用。

日別乗客数の平均 (平日2日間の合計を平均)

- バス停名
- ① JR当別駅南口
  - ② 田西会館前
  - ③ 当別消防署
  - ④ 23線
  - ⑤ ヒルズE5-3-7
  - ⑥ ヒルズE5-1-5
  - ⑦ ヒルズE4-2-14
  - ⑧ ヒルズE4-2-1
  - ⑨ ヒルズ管理センター
  - ⑩ ヒルズV2-1-13
  - ⑪ ヒルズV2-1-4
  - ⑫ ヒルズWモデルハウス
  - ⑬ 獅子内会館
  - ⑭ 西当別中学校
  - ⑮ 長寿園入口
  - ⑯ 太美郵便局
  - ⑰ JR太美駅
  - ⑱ 太美銘泉
  - ⑲ ロイズふと美工場



凡例

- 当別町境界線
- 川・水路
- 道路
- JR
- 国道番号
- 道道番号
- バス停番号
- 学校
- 病院
- 郵便局
- ショッピングセンター等

合計乗客累計平均(人)



1人 (1人)  
 上段: 合計乗客累計平均  
 下段: フォー区間平均乗客累計



※H17年国勢調査データを使用。